



附圖 1.1 防空避難平面圖_力行校區



附圖 1.2 防空避難平面圖_成杏校區



附圖 1.3 防空避難平面圖_敬業校區

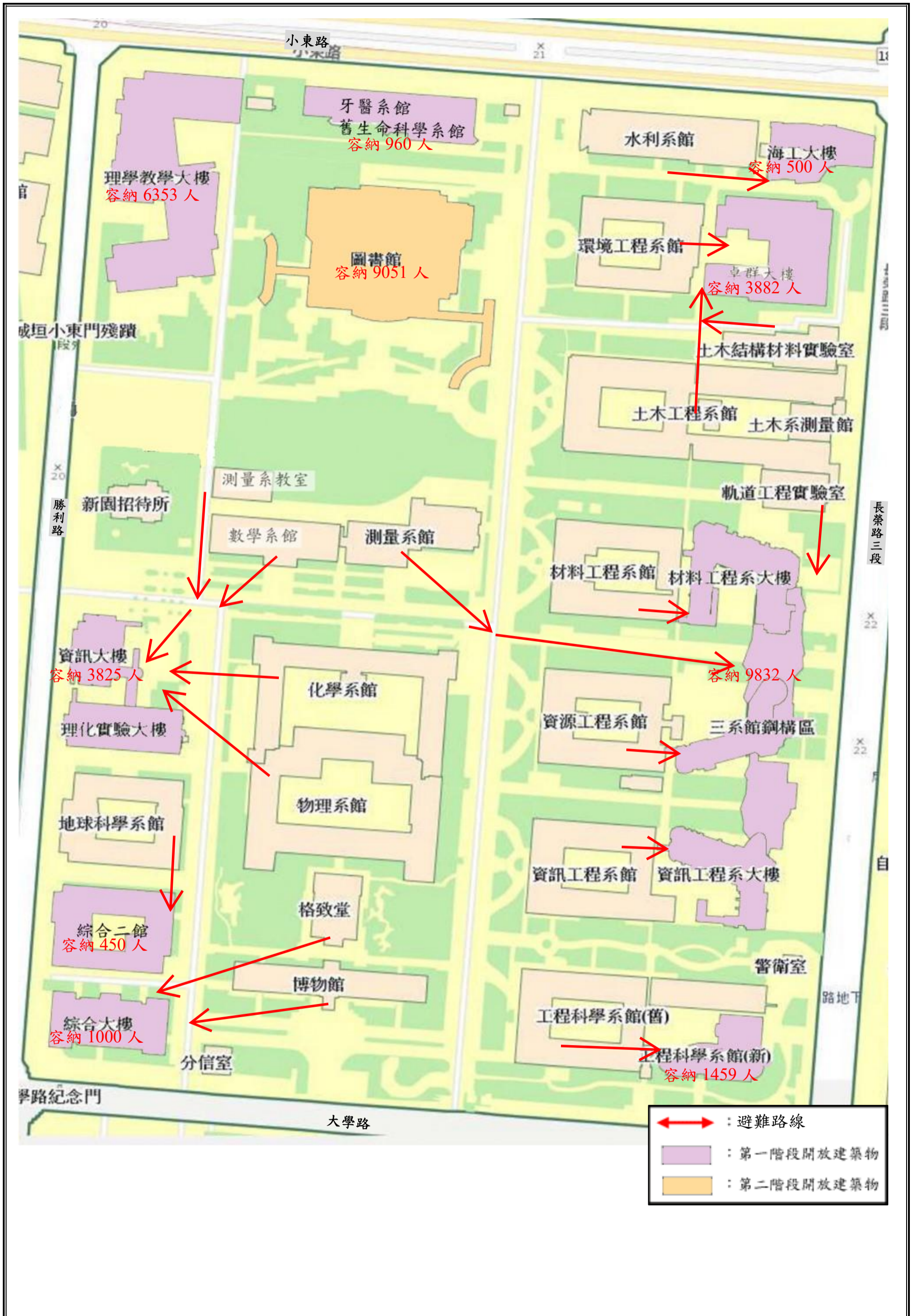


附圖 1.4 防空避難平面圖_安南校區



- ↔ : 避難路線
- : 第一階段開放建築物
- : 第二階段開放建築物

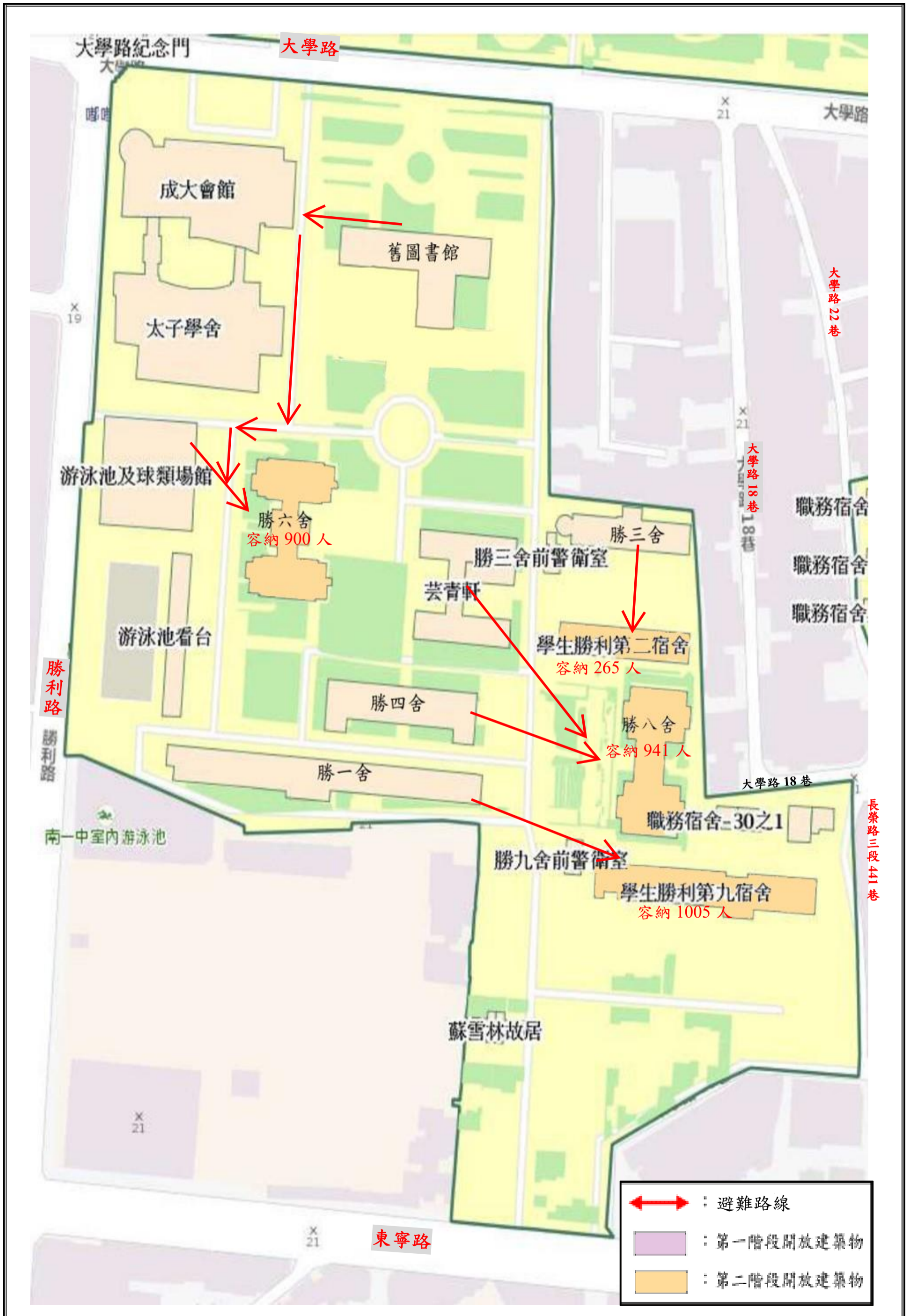
附圖 1.5 防空避難平面圖_光復校區



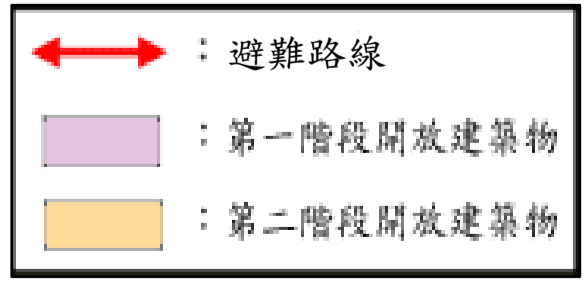
附圖 1.6 防空避難平面圖_成功校區



附圖 1.7 防空避難平面圖_自強校區



附圖 1.8 防空避難平面圖_勝利校區



附圖 1.9 防空避難平面圖_東寧校區



附圖 1.10 防空避難平面圖_歸仁校區